

- Legenda:
- mapa KN
 - osa cyklostezky
 - navrhovaný vytyčovací bod
 - bod ZBP zničený stavbou

Poznámka:

- vytyčení bude provedeno s přesností dle ČSN 73 0420-2 a technických kvalitativních podmínek staveb pozemních komunikací, kap. 1, příl. 5.
- stančení a souřadnice hlavních a podrobných bodů os a navrhovaných vytyčovacích bodů jsou v této dokumentaci uvedeny a jsou její nedílnou součástí


č. o.:18/2012


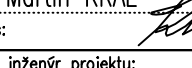


Dne: 17.4.2015

Nálezitostmi a přesností odpovídá právním předpisům a podmínkám písemně dohodnutým s objednatel.

ČÁST B

Souřadnicový systém S-JTSK, Výškový systém Bpv

Objednatel:	STŘEDOČESKÝ KRAJ ZBOROVSKÁ 11, 150 21 PRAHA 5	
Akce:	CYKLOSTEZKA PSÁRY-LIBEŘ-LIBEŇ	

Ateliér Praha I – K Ryšánce 1668/16, 147 54 Praha 4 – Tel. 226 066 111, Fax 226 066 118, e-mail: mailbox@pragoprojekt.cz		
Návrh/vypracoval: Ing. Martin KRÁL podpis: 	Zodpovědný projektant: Ing. Martin KRÁL podpis: 	Ředitel Ateliéru Praha I: Ing. Jan ZAPLETAL
Technická kontrola: Ing. Pavel SOBOTKA podpis: 	Hlavní inženýr projektu: Ing. Zbyněk KARÁSEK podpis: 	Zhotovitel: PRAGOPROJEKT PRAGOPROJEKT, a.s., K Ryšánce 1668/16, 147 54 Praha 4

Kraj: STŘEDOČESKÝ	Čís. zakázky: 10 418 2 000
Obec: PSÁRY, LIBEŘ, LIBEŇ	Čís. akce: 09 562
Objednatel: STŘEDOČESKÝ KRAJ, ZBOROVSKÁ 11, 150 21, PRAHA 5	Datum: 04.2015
Akce: CYKLOSTEZKA PSÁRY-LIBEŘ-LIBEŇ "DÍL I."	Formát: 6x4
Objekt: GEODETICKÁ DOKUMENTACE	Měřítko: 1:1000
Příloha: VYTYČENÍ OS, NÁVRH VYTYČOVACÍCH BODŮ - sekce 1	Stupeň: Souprava: PDPS
	Čís. přílohy: 1.2